


- Resultat vid begäran av tillstånd
- Fastighetsägarens godkännande
- Fastighetstyp
- Allmänt vattenområde
 - Undersökningsområde kabelanslutning
 - Noatun Nord projektområde



Karttitel
FASTIGHETSÄGARE I ANSLUTNING SOMRÅDET

Projekt
Noatun Nord Kabelanslutning

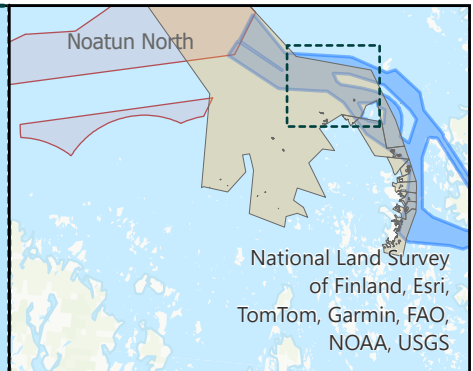
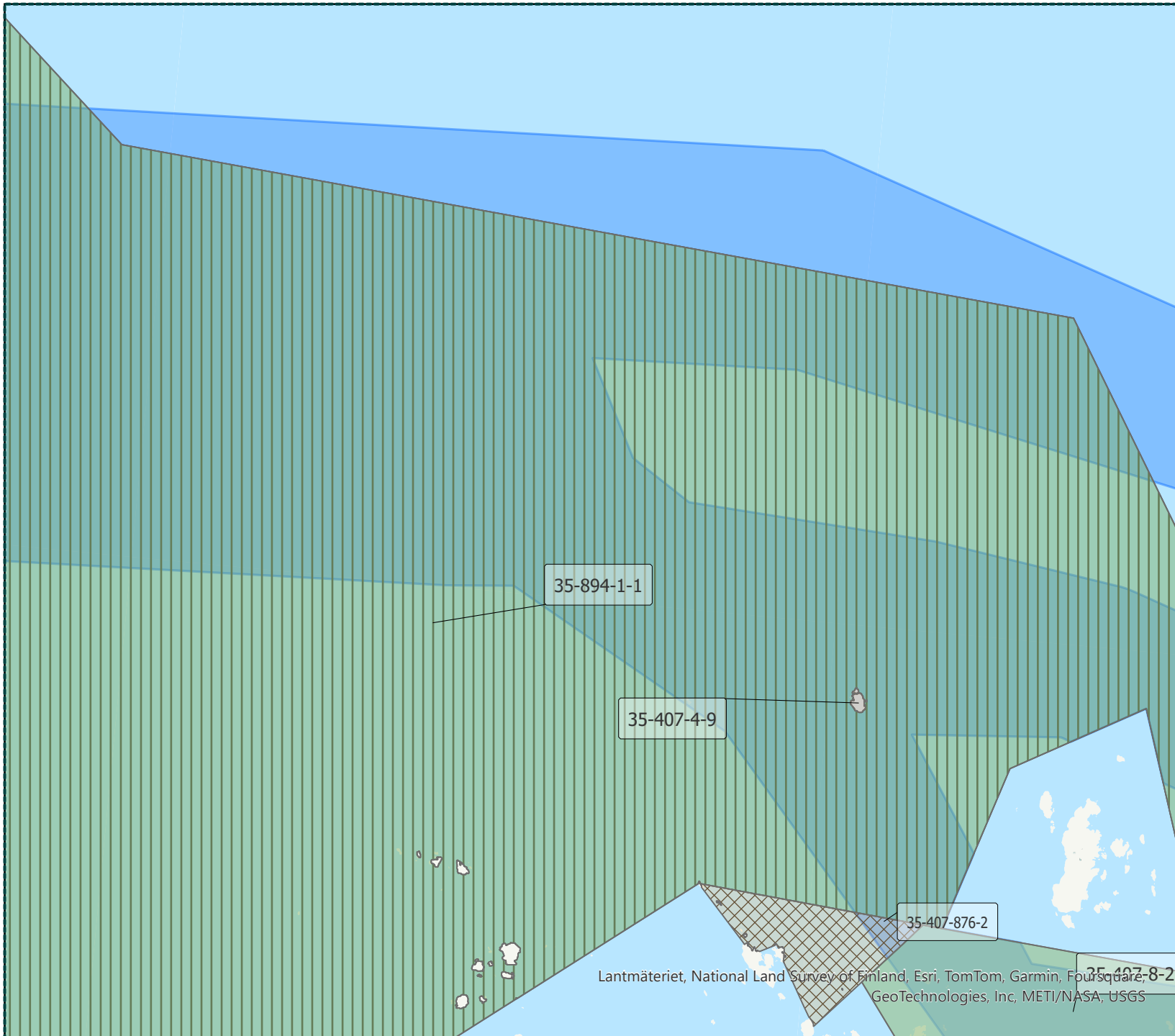
Kartindex
 1

Koordinatsystem
 EPSG:3067


Skapad av
 OX2 Åland



Datum
 2024-09-25



- Resultat vid begäran av tillstånd
- Fastighetsägarens godkännande
 - Inget svar
- Fastighetstyp
- Enskild fastighet
 - Allmänt vattenområde
 - Smf. vattenområde
 - Undersökningsområde kabelanslutning



Karttitel
FASTIGHETSÄGARE I ANSLUTNING SOMRÅDET

Projekt
Noatun Nord Kabelanslutning

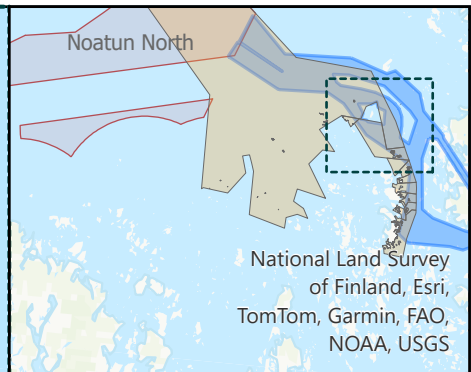
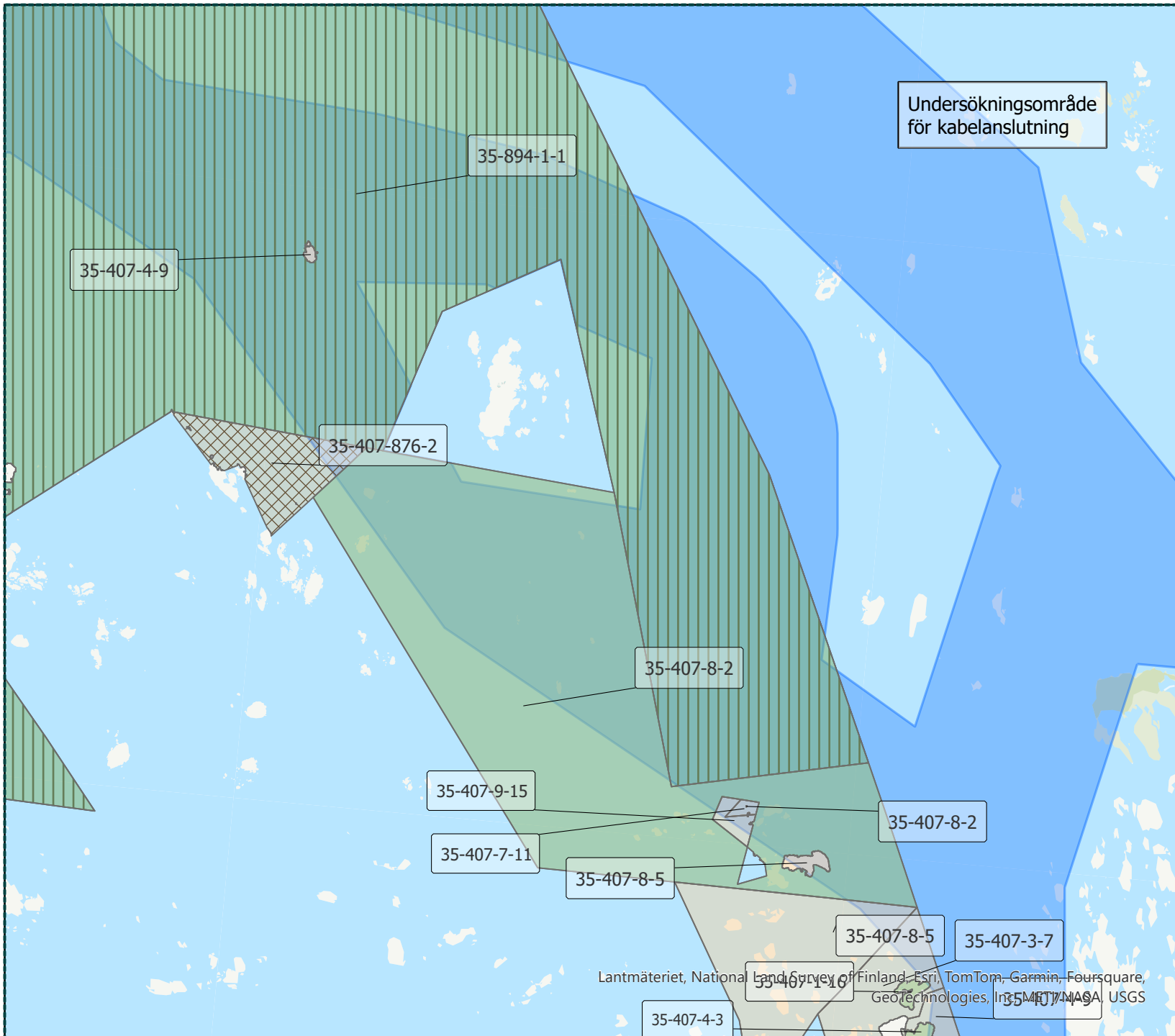
Kartindex
 2

Koordinatsystem
 EPSG:3067

Skapad av
 OX2 Åland



Datum
 2024-09-25




Resultat vid begäran av tillstånd
 Fastighetsägarens godkännande
 Inget svar

Fastighetstyp
 Enskild fastighet
 Allmänt vattenområde
 Smf. vattenområde

Undersökningsområde kabelanslutning

Skala (A4):



Karttitel
FASTIGHETSÄGARE I ANSLUTNINGSSOMRÅDET

Projekt
Noatun Nord Kabelanslutning

Kartindex
 3

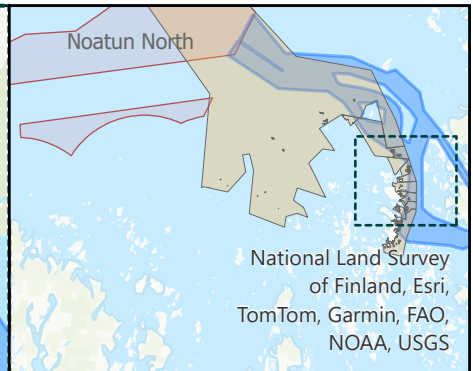
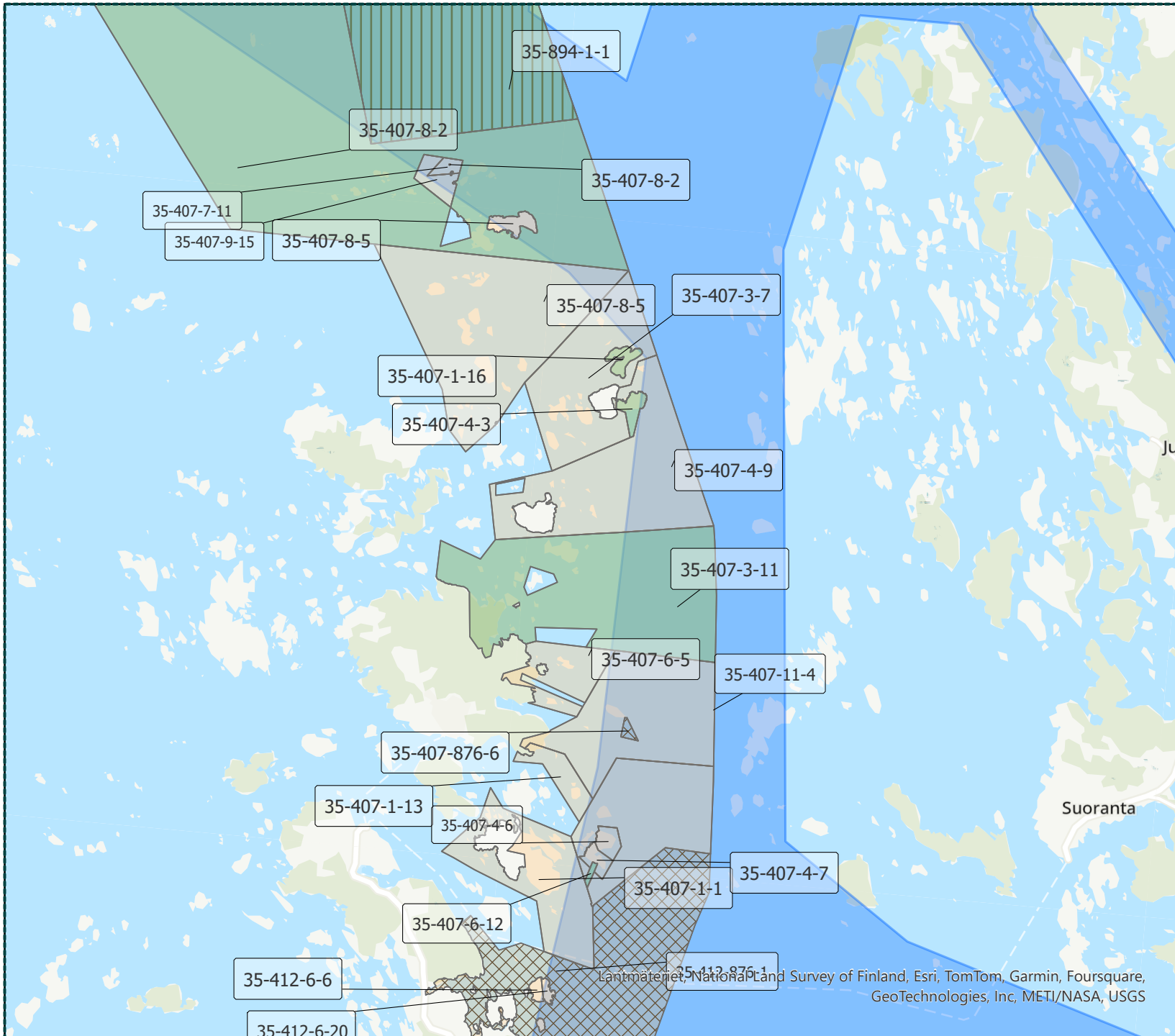
Koordinatsystem
 EPSG:3067

Skapad av
 OX2 Åland




Datum
 2024-09-25

Lantmäteriet, National Land Survey of Finland, Esri, TomTom, Garmin, Foursquare, GeoTechnologies, InSAR, NASA, USGS



- Resultat vid begäran av tillstånd
- Fastighetsägarens godkännande
 - Inget svar
- Fastighetstyp
- Enskild fastighet
 - Allmänt vattenområde
 - Smf. vattenområde
 - Undersökningsområde kabelanslutning



Karttitel
FASTIGHETSÄGARE I ANSLUTNINGSSOMRÅDET

Projekt
Noatun Nord Kabelanslutning

Kartindex
 4

Koordinatsystem
 EPSG:3067

Skapad av
 OX2 Åland



Datum
 2024-09-25

